


COMUNE DI OSILO

PROVINCIA DI SASSARI

VARIANTE AL PIANO PARTICOLAREGGIATO DEL CENTRO STORICO ZONA A1

REGIONE AUTONOMA DELLA SARDEGNA
ATTIVITÀ DI VALUTAZIONE, PIANIFICAZIONE, GESTIONE
E CONTROLLO, INFORMAZIONE, SPETTACOLO E SPORT

GRUPPO N. 81
Per il provvedimento emanato ai sensi della Legge
58-5-1930, n. 1487 vedi grafico numero uno.



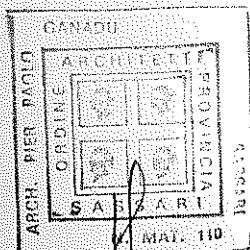
Dott. Arch. Pier Paolo Ganadu

Piazza Castello, 11 - tel. 079/23.57.97


Tavola n.	Elaborato:
4. 29.1	ISOLATO 29: SCHEDE NORMATIVE PARTE PRIMA

Scala:	Data: Ottobre 96	Agg.:	Agg.:
--------	------------------	-------	-------

Il Progettista



Il Sindaco



Il Capo Ufficio Tecnico

IL RESPONSABILE
DELL'UFFICIO TECNICO
(Geom. Alibey)


ZONA A 1	SCHEDA N. 29.01	ISOLATO N. 29	UNITA' N. 01
UBICAZIONE UNITA': via Verdi n. 4			
DATI CATASTALI: TERRENI - Foglio 71 - Mappale 717- FABBRICATI - Foglio 71A Mappale 717			

STRALCIO PLANIMETRIA CATASTO URBANO	STRALCIO PLANIMETRIA DI PIANO PART.


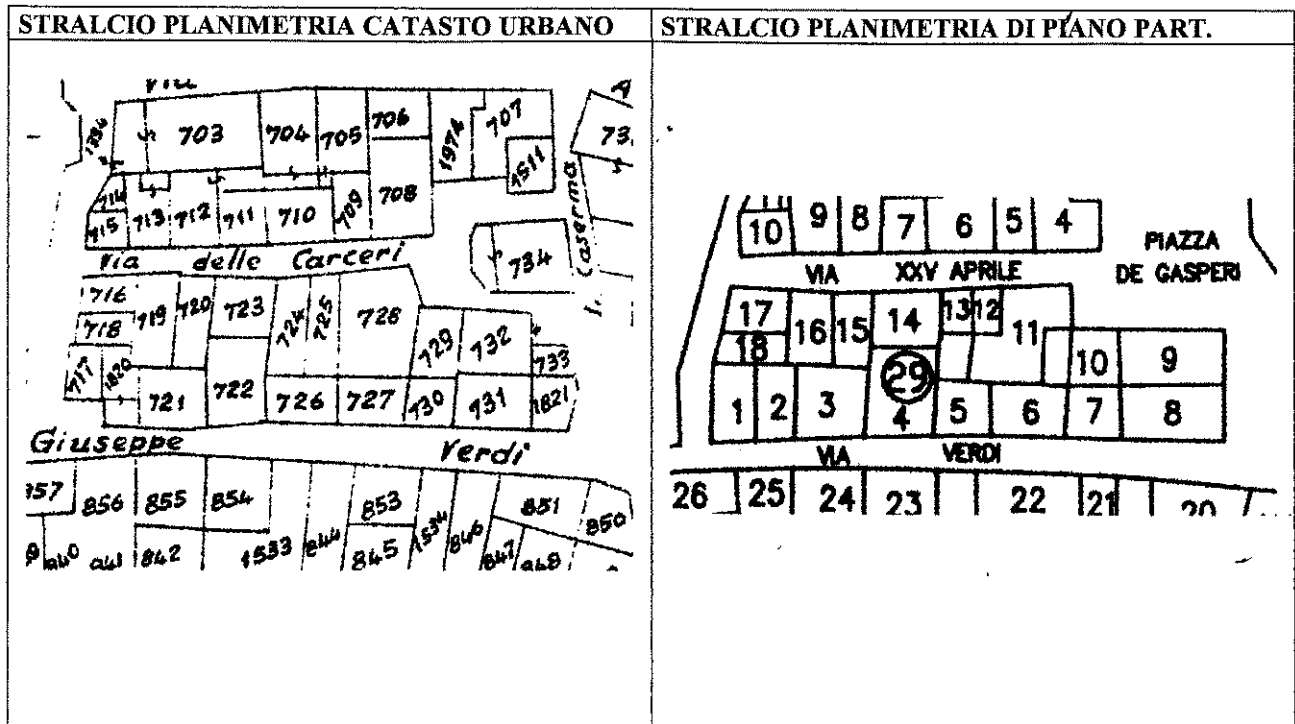
DOCUMENTAZIONE FOTOGRAFICA

ZONA A 1	SCHEDA N. 29.02	ISOLATO N. 29	UNITA' N. 02
UBICAZIONE UNITA': via Verdi n. 6			
DATI CATASTALI: TERRENI - Foglio 71 - Mappale 1820- FABBRICATI - Foglio 71A Mappale 1820			

STRALCIO PLANIMETRIA CATASTO URBANO	STRALCIO PLANIMETRIA DI PIANO PART.



ZONA A 1	SCHEDA N. 29.03	ISOLATO N. 29	UNITA' N. 03
UBICAZIONE UNITA': via Verdi n. 8-10			
DATI CATASTALI: TERRENI - Foglio 71 - Mappale 721-- FABBRICATI - Foglio 71A Mappale 721			



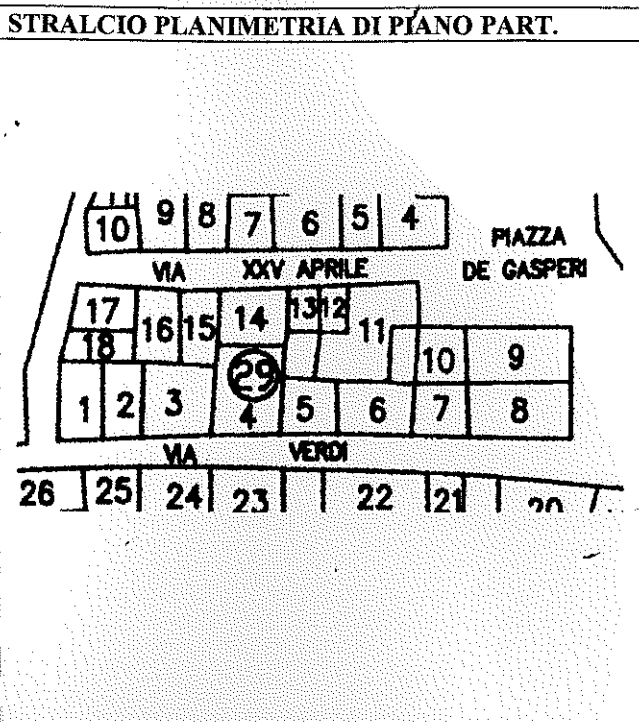
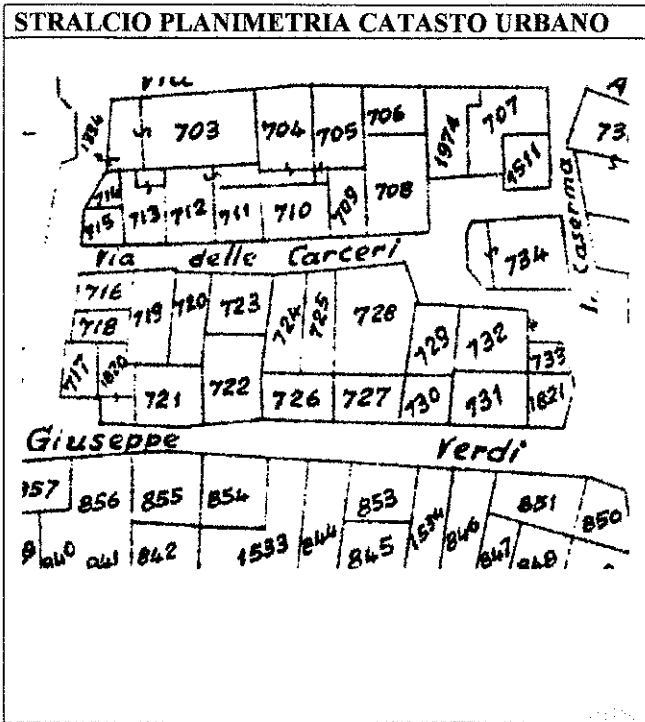
ZONA A 1	SCHEDA N. 29.04	ISOLATO N. 29	UNITA' N. 04
UBICAZIONE UNITA': via Verdi n. 12			
DATI CATASTALI: TERRENI - Foglio 71 - Mappale 722- FABBRICATI - Foglio 71A Mappale 722			

STRALCIO PLANIMETRIA CATASTO URBANO	STRALCIO PLANIMETRIA DI PIANO PART.
<p>Map showing cadastral lots: 703, 704, 705, 706, 707, 708, 709, 710, 711, 712, 713, 714, 715, 716, 718, 719, 720, 723, 724, 725, 726, 727, 728, 729, 730, 731, 732, 733, 734. Streets: Via delle Carceri, Giuseppe Verdi, Caterina.</p>	<p>Map showing partial floor plan grid with lot numbers: 10, 9, 8, 7, 6, 5, 4, 17, 16, 15, 14, 13, 12, 11, 18, 10, 9, 1, 2, 3, 4, 5, 6, 7, 8, 26, 25, 24, 23, 22, 21. Streets: Piazza De Gasperi, Via XXV Aprile, Via Verdi.</p>

DOCUMENTAZIONE FOTOGRAFICA

Photograph showing the exterior of a building, likely the unit described in the planimetry maps. The building has a light-colored facade, a window with a dark frame, and a door. A small balcony or railing is visible on the right side.


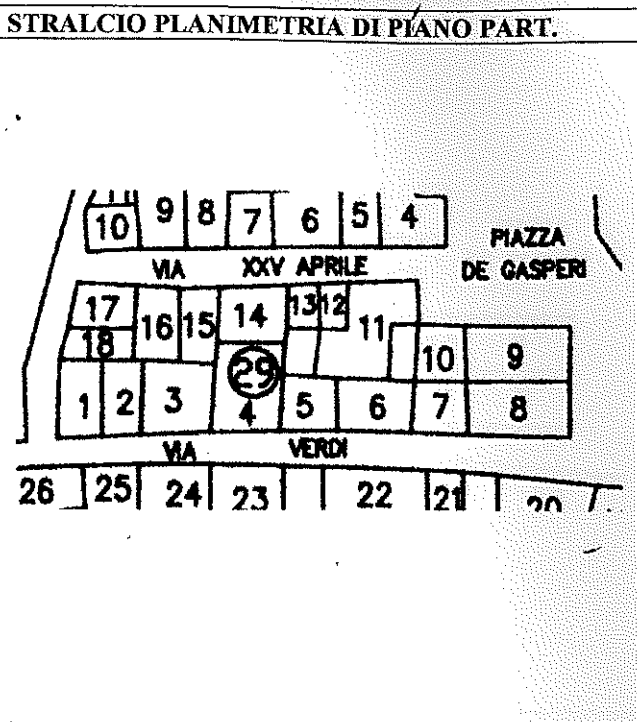
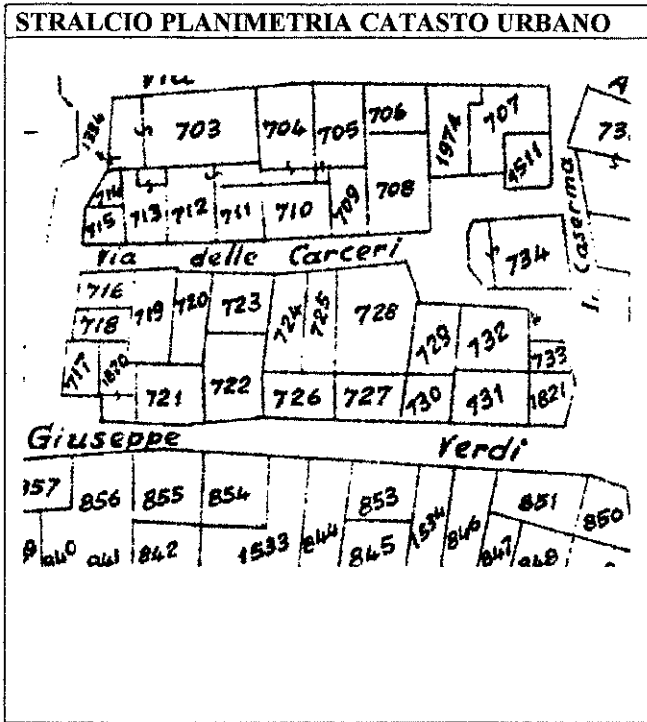
ZONA A 1	SCHEDA N. 29.05	ISOLATO N. 29	UNITA' N. 05
UBICAZIONE UNITA': via Verdi n. 14			
DATI CATASTALI: TERRENI - Foglio 71 - Mappale 726- FABBRICATI - Foglio 71A Mappale 726			



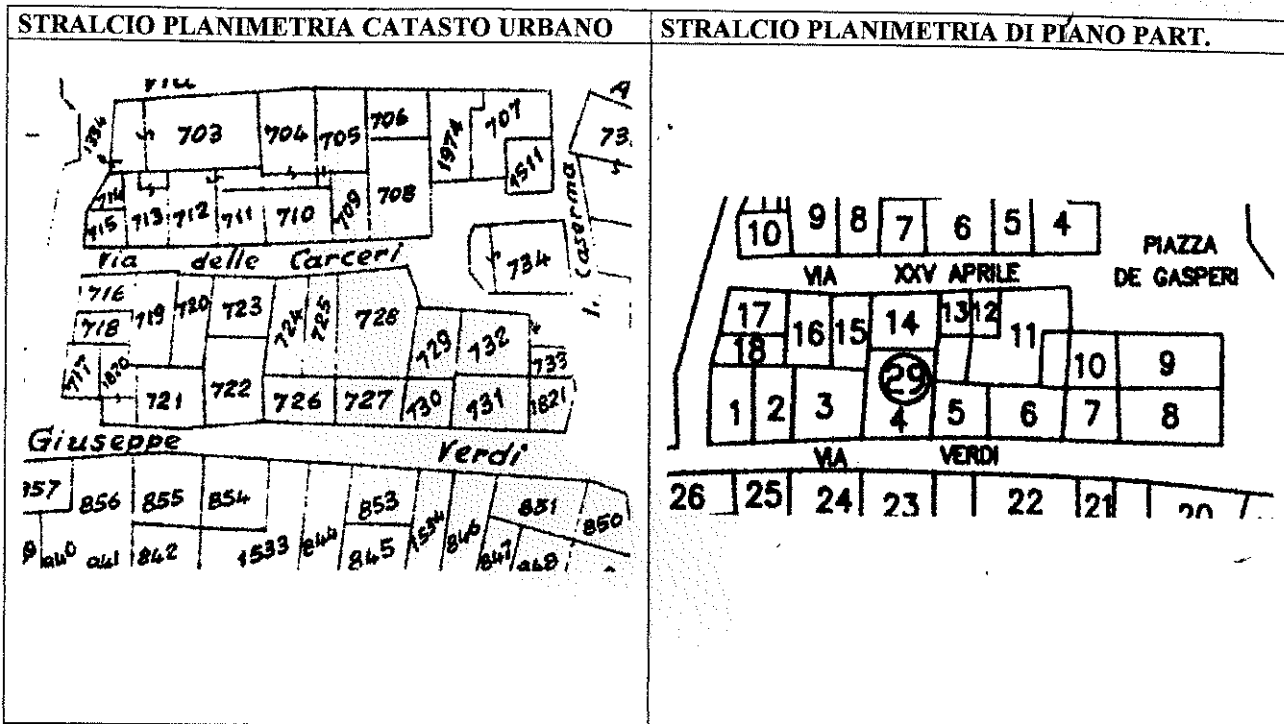
DOCUMENTAZIONE FOTOGRAFICA



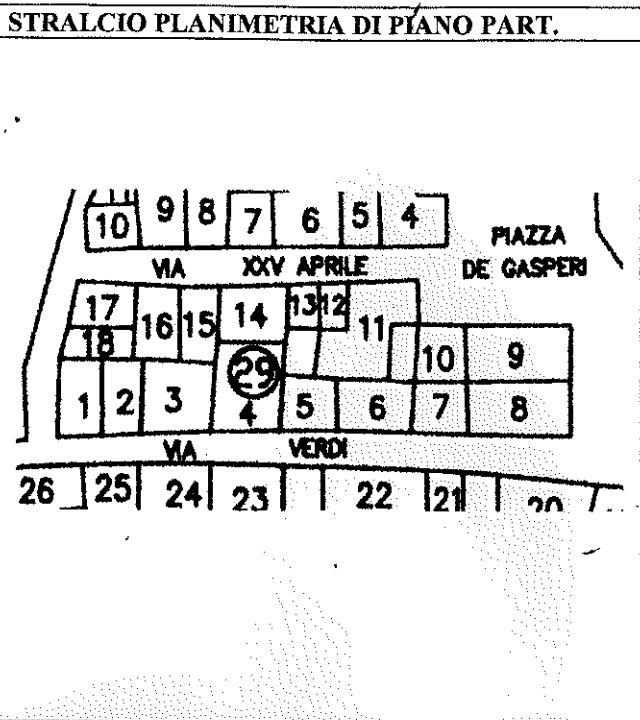
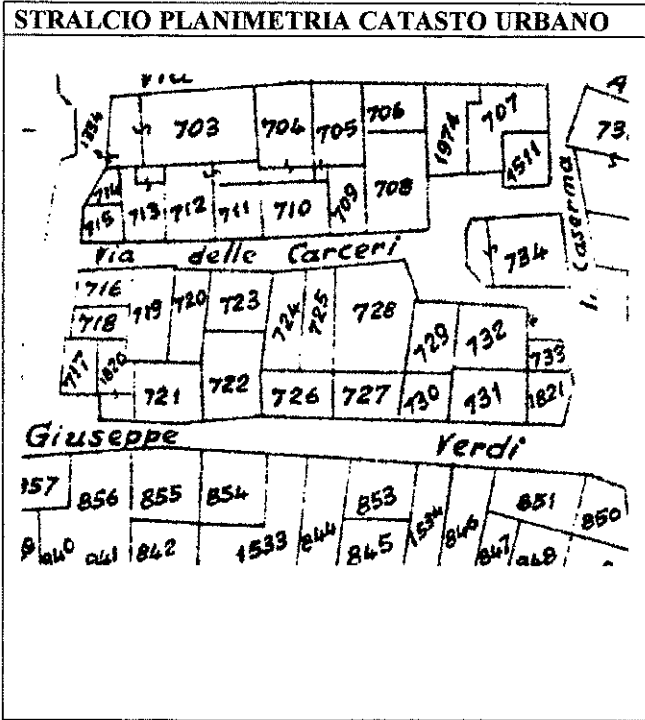
ZONA A 1	SCHEDA N. 29.06	ISOLATO N. 29	UNITA' N. 06
UBICAZIONE UNITA': via Verdi n. 16			
DATI CATASTALI: TERRENI - Foglio 71 - Mappale 727- FABBRICATI - Foglio 71A Mappale 727			




ZONA A 1	SCHEDA N. 29.07	ISOLATO N. 29	UNITA' N. 07
UBICAZIONE UNITA': via Verdi n. 18			
DATI CATASTALI: TERRENI - Foglio 71 - Mappale 730- FABBRICATI - Foglio 71A Mappale 730			



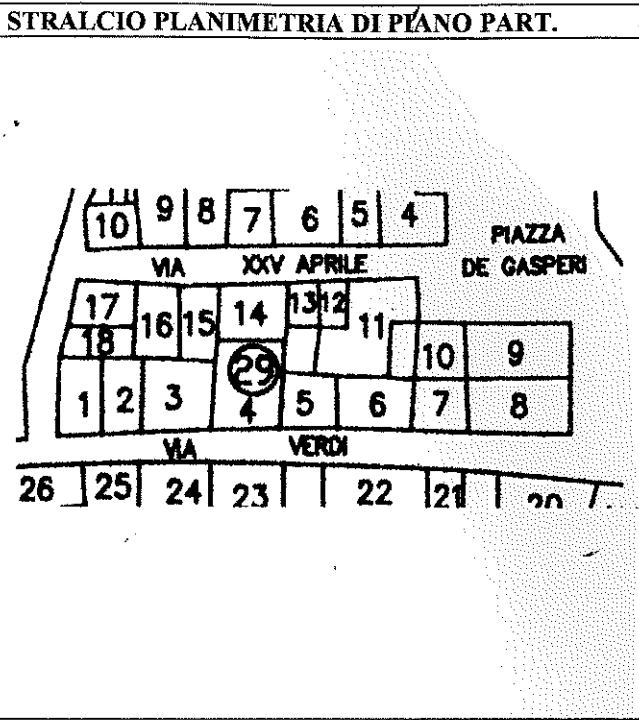
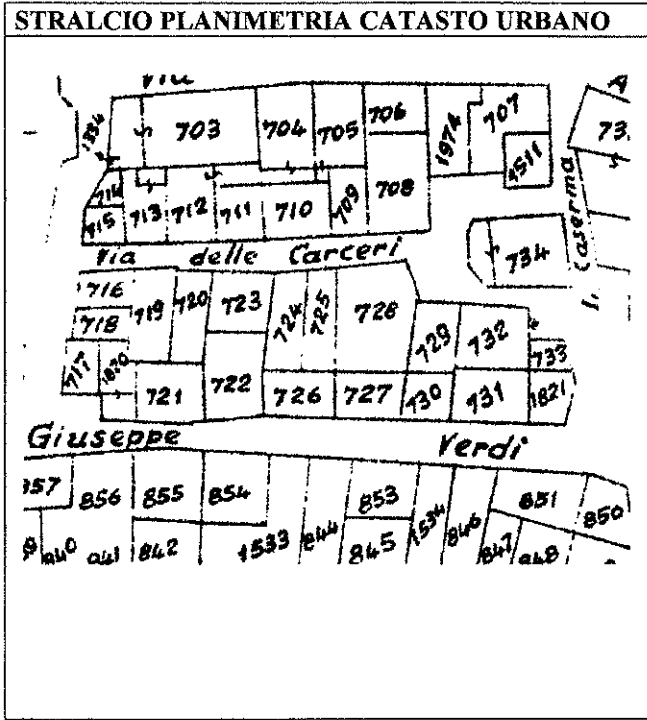
ZONA A 1	SCHEDA N. 29.08	ISOLATO N. 29	UNITA' N. 08
UBICAZIONE UNITA': via Verdi n. 20-20a			
DATI CATASTALI: TERRENI - Foglio 71 - Mappale 731-1821- FABBRICATI - Foglio 71A Mappale 731-1821			



DOCUMENTAZIONE FOTOGRAFICA




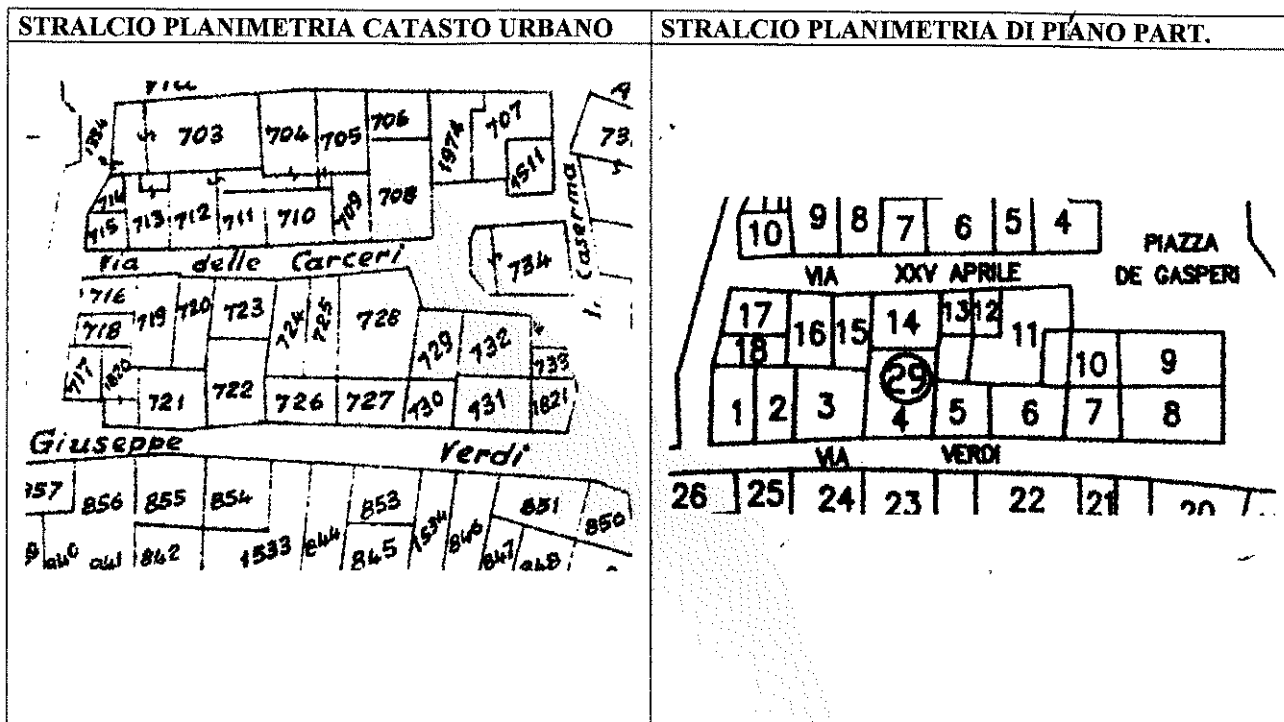
ZONA A 1	SCHEDA N. 29.09	ISOLATO N. 29	UNITA' N. 09
UBICAZIONE UNITA': piazza De Gasperi n. 8			
DATI CATASTALI: TERRENI - Foglio 71 - Mappale 2162-732-733- FABBRICATI - Foglio 71A Mappale 732-733			



DOCUMENTAZIONE FOTOGRAFICA



ZONA A 1	SCHEDA N. 29.10	ISOLATO N. 29	UNITA' N. 10
UBICAZIONE UNITA': piazza De Gasperi snc			
DATI CATASTALI: TERRENI - Foglio 71 - Mappale 729- FABBRICATI - Foglio 71A Mappale 729.			


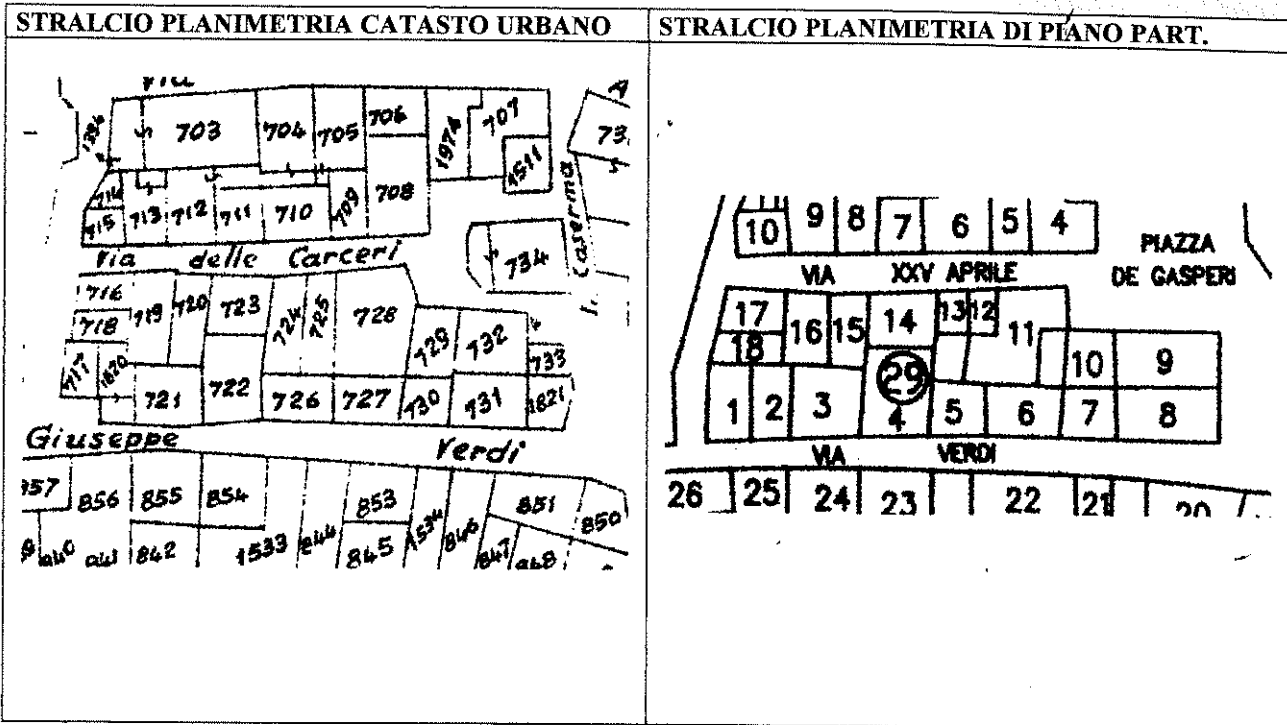


ZONA A 1	SCHEDA N. 29.11	ISOLATO N. 29	UNITA' N. 11
UBICAZIONE UNITA': via XXV Aprile n. 13			
DATI CATASTALI: TERRENI - Foglio 71 - Mappale 1512-728- FABBRICATI - Foglio 71A Mappale 728			


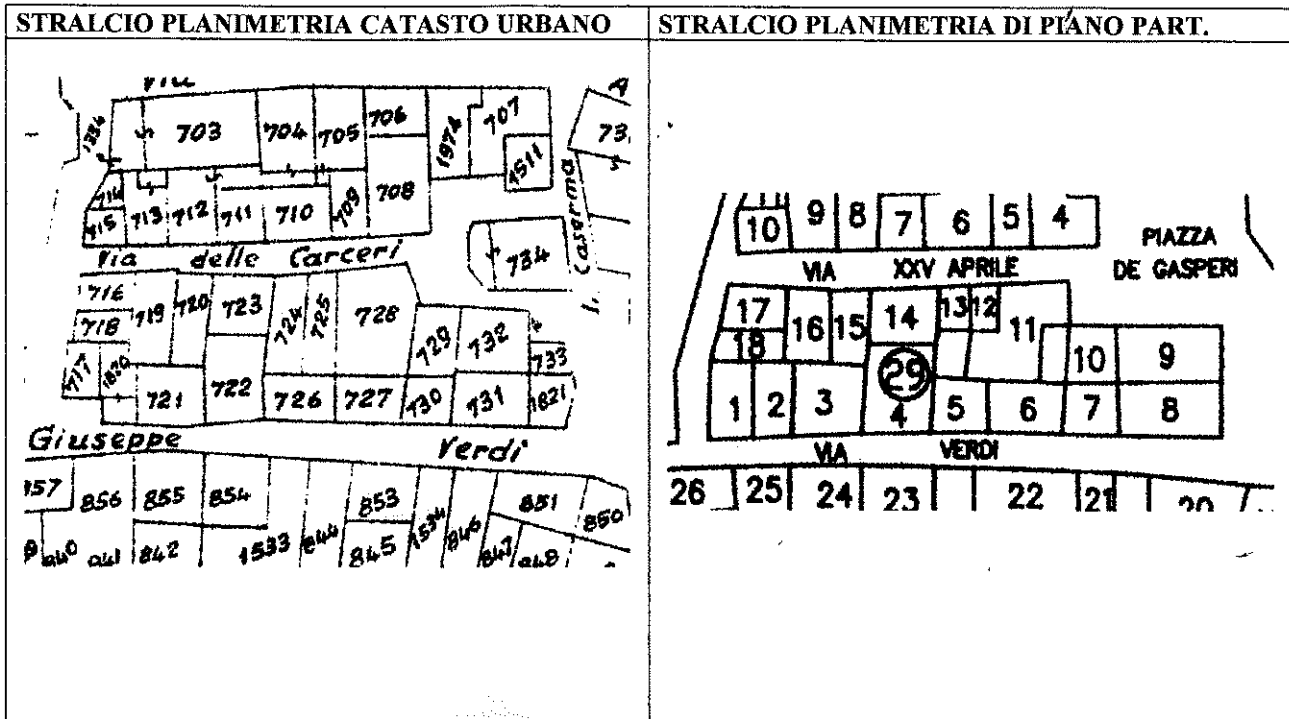
STRALCIO PLANIMETRIA CATASTO URBANO	STRALCIO PLANIMETRIA DI PIANO PART.

DOCUMENTAZIONE FOTOGRAFICA


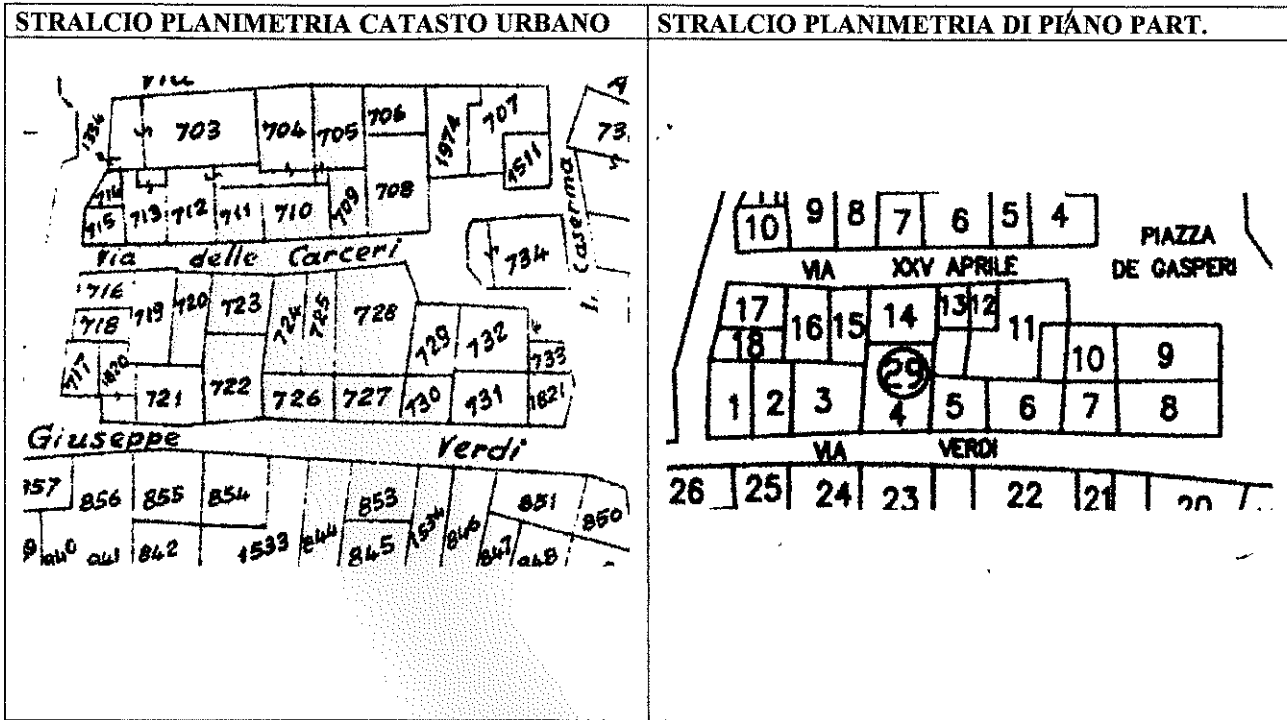
ZONA A 1	SCHEDA N. 29.12	ISOLATO N. 29	UNITA' N. 12
UBICAZIONE UNITA': via XXV Aprile n. 11			
DATI CATASTALI: TERRENI - Foglio 71 - Mappale 725- FABBRICATI - Foglio 71A Mappale 725			




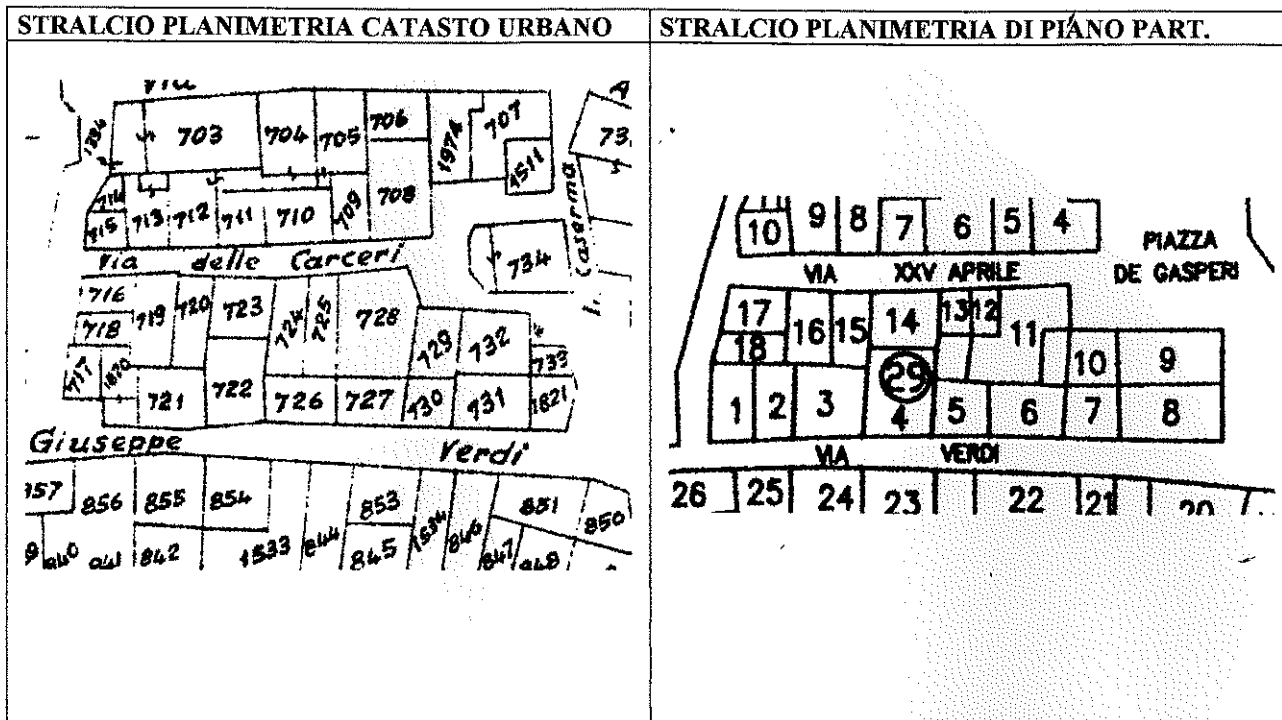
ZONA A 1	SCHEDA N. 29.13	ISOLATO N. 29	UNITA' N. 13
UBICAZIONE UNITA': via XXV Aprile n. 9			
DATI CATASTALI: TERRENI - Foglio 71 - Mappale 724- FABBRICATI - Foglio 71A Mappale 724			




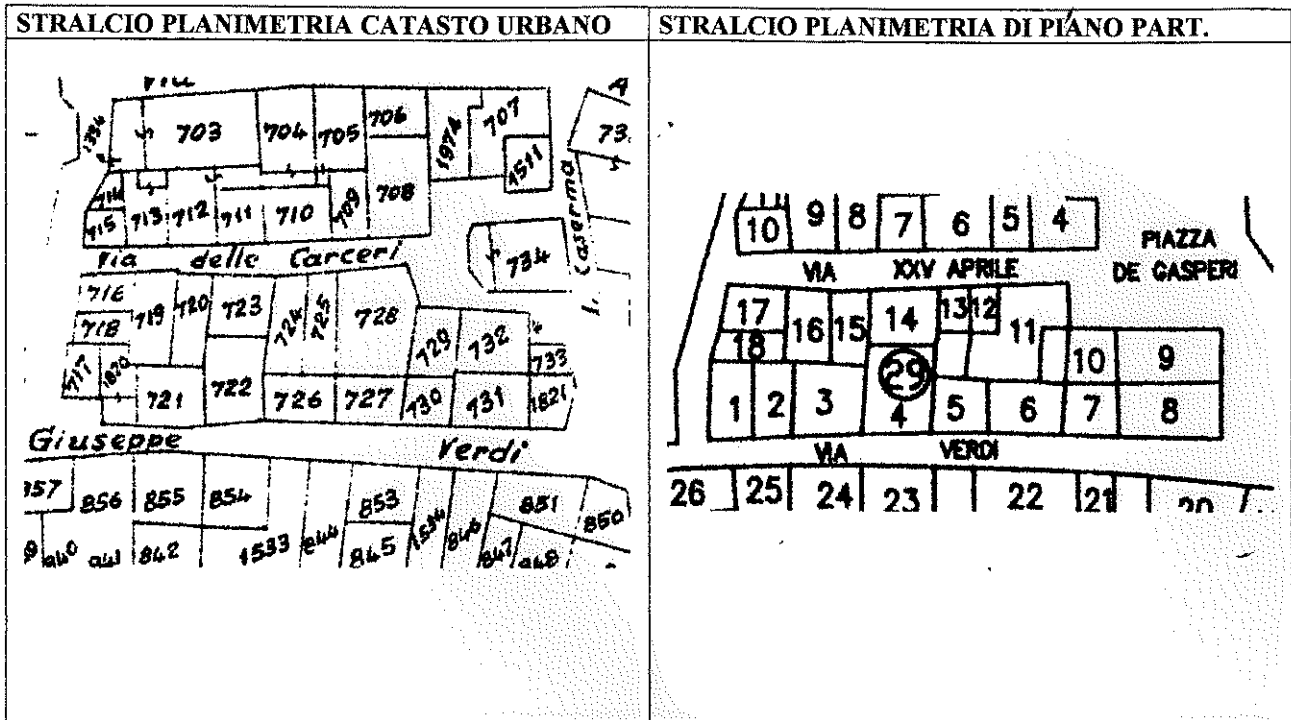
ZONA A 1	SCHEDA N. 29.14	ISOLATO N. 29	UNITA' N. 14
UBICAZIONE UNITA': via XXV Aprile n. 7			
DATI CATASTALI: TERRENI - Foglio 71 - Mappale 723- FABBRICATI - Foglio 71A Mappale 723			




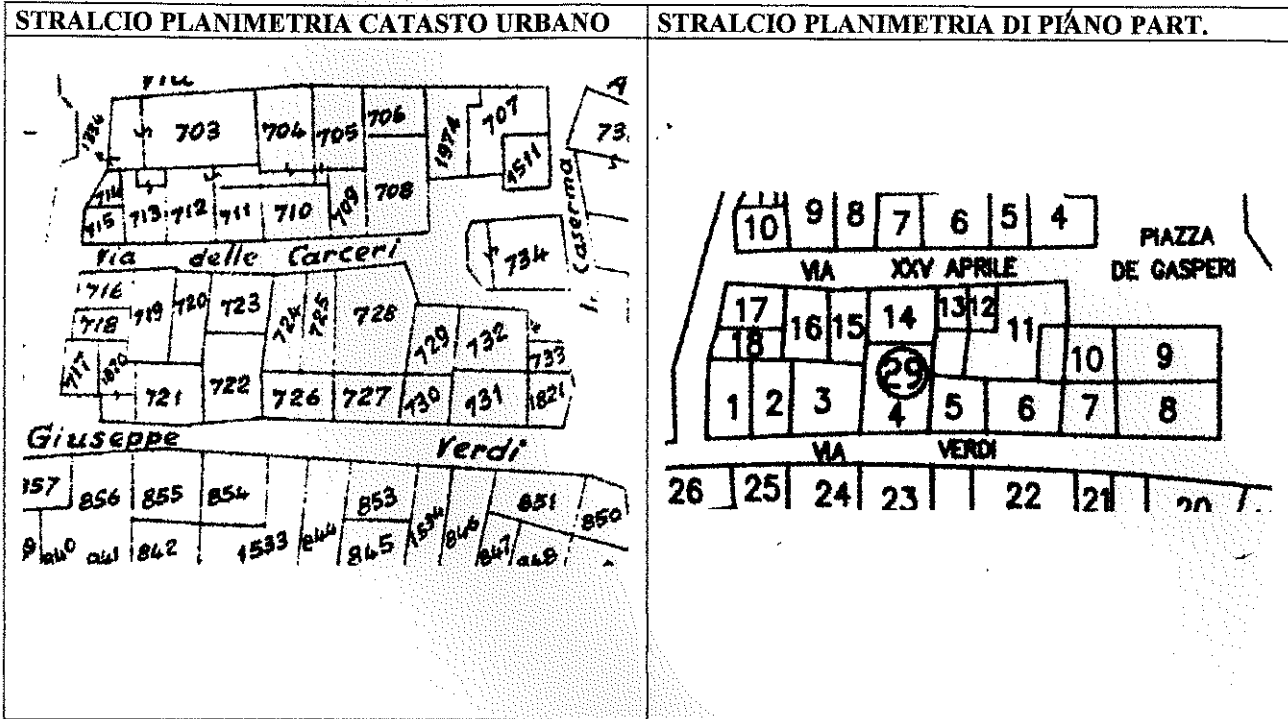
ZONA A 1	SCHEDA N. 29.15	ISOLATO N. 29	UNITA' N. 15
UBICAZIONE UNITA': via XXV Aprile n. 5			
DATI CATASTALI: TERRENI - Foglio 71 - Mappale 720- FABBRICATI - Foglio 71A Mappale 720			



ZONA A 1	SCHEDA N. 29.16	ISOLATO N. 29	UNITA' N. 16
UBICAZIONE UNITA': via XXV Aprile n. 3			
DATI CATASTALI: TERRENI - Foglio 71 - Mappale 719- FABBRICATI - Foglio 71A Mappale 719			



ZONA A 1	SCHEDA N. 29.17	ISOLATO N. 29	UNITA' N. 17
UBICAZIONE UNITA': via XXV Aprile n. 1			
DATI CATASTALI: TERRENI - Foglio 71 - Mappale 716- FABBRICATI - Foglio 71A Mappale 716			



ZONA A 1	SCHEDA N. 29.18	ISOLATO N. 29	UNITA' N. 18
UBICAZIONE UNITA': via Porrino n. 6			
DATI CATASTALI: TERRENI - Foglio 71 - Mappale 718- FABBRICATI - Foglio 71A Mappale 718			

